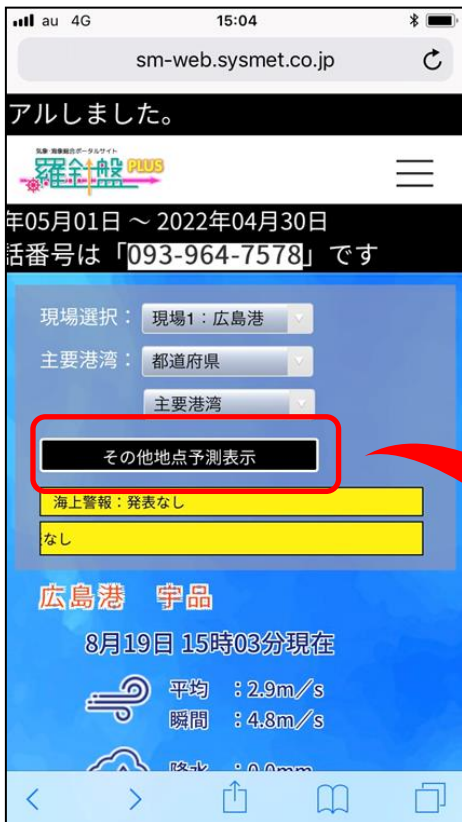


「羅針盤PLUS」 8月機能改善

①スマホ版閲覧時の、その他地点予測表示機能

※製品販売開始時無かった機能



その他地点予測表示を
タップ



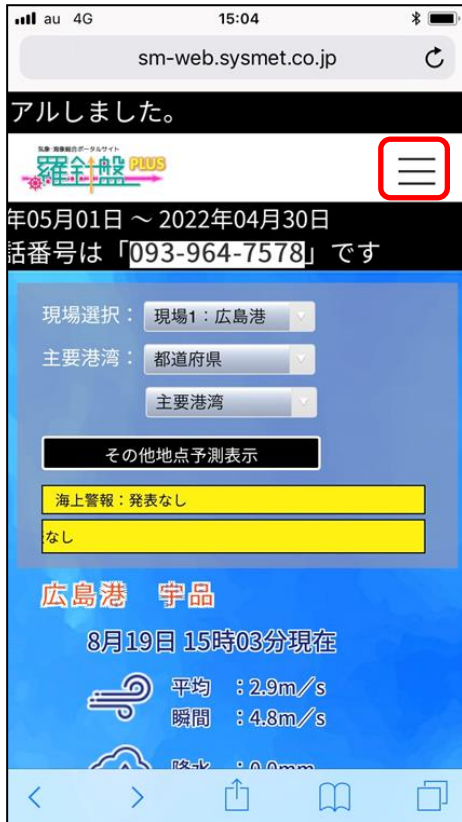
地図上+を目的地に合わせる。または緯度経度を入力して、「予測表示」をタップ



予測を表示

② スマホ版閲覧時の予測印刷機能

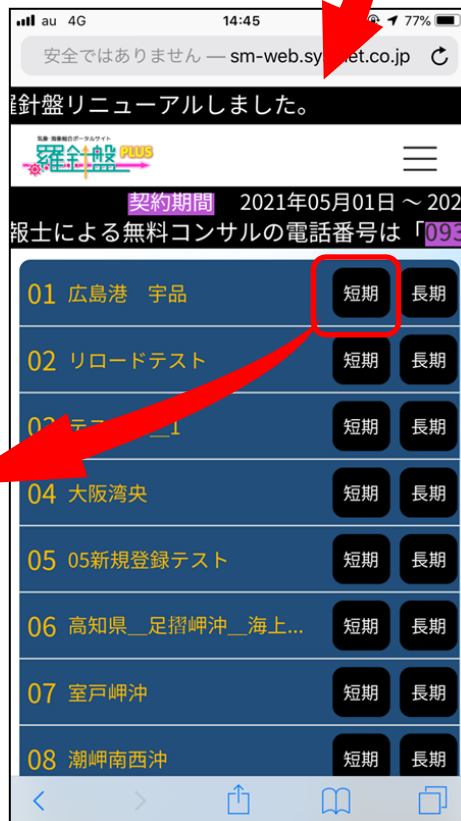
※製品販売開始時無かった機能



メニュー
をタップ



予測印刷
をタップ



目的の地点の
「短期」また
は「長期」を
タップ



予測を表示 (PDF表示)

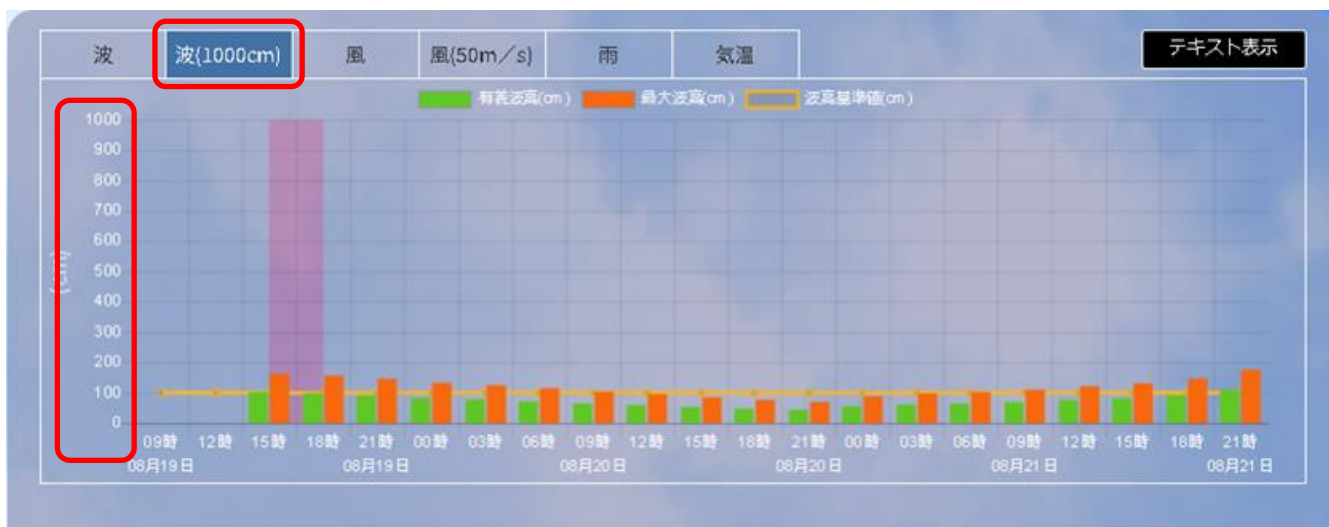
③PC版トップページの波高グラフの棒グラフ化

※機能改修



④PC版トップページの波高グラフスケール拡張版 (0cm~1000cm)

※機能改修 500cm以上の場合はこちらのタブで閲覧



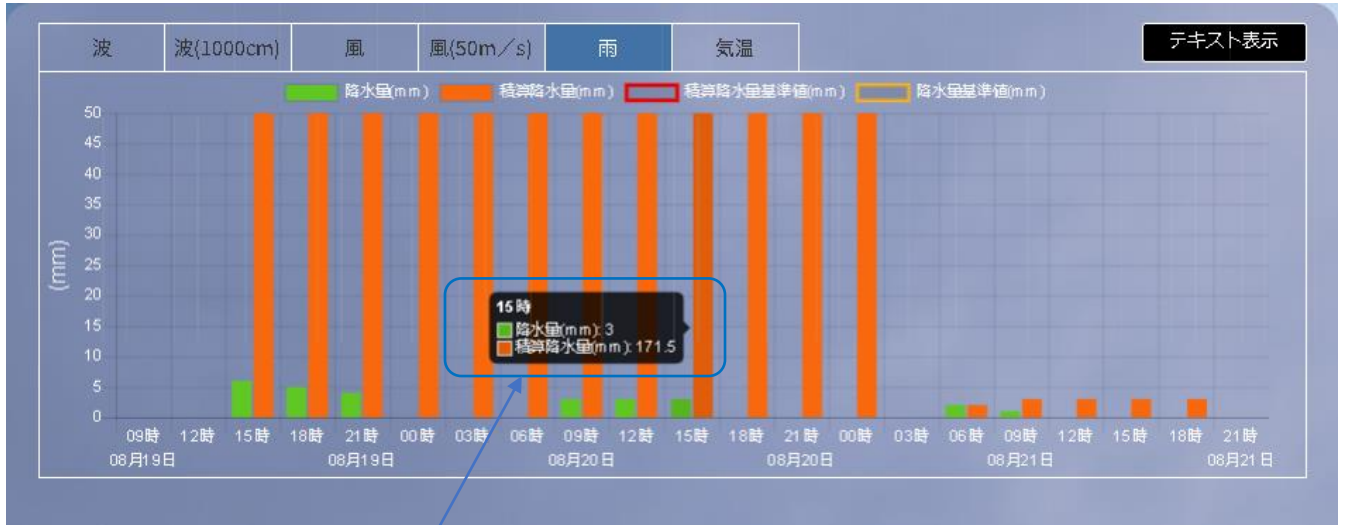
⑤PC版トップページの風グラフスケール拡張版 (0m/s~50m/s)

※機能改修 25m/s上の場合はこちらのタブで閲覧



⑥各棒グラフのツールチップ（データ数値表示）位置の変更（表示高さ固定）

※機能改修



データ数値表示位置（高さ）を固定